



COMUNE DI GRAVELLONA TOCE

Provincia del Verbano Cusio ossola

P.zza Resistenza, 10 - Tel. 0323 / 848386 - Fax. 0323 / 864168 - C.F. 00332450030

e-mail: protocollo@comune.gravellonatoce.vb.it - gravellonatoce@pec.it



SISTEMAZIONE IDROGEOLOGICA DEL BACINO DEL RIO LOVICH - 2° LOTTO (cod. Int. VB214A/10) **SOLUZIONE MIGLIORATIVA**

SEZIONI DEGLI INTERVENTI

4° SOLUZIONE MIGLIORATIVA - INCREMENTO SEZIONI D'ARGINE - da Sez. 38 a Sez. 36

Agosto 2014

SCALA - 1:100

AGGIORNAMENTI :

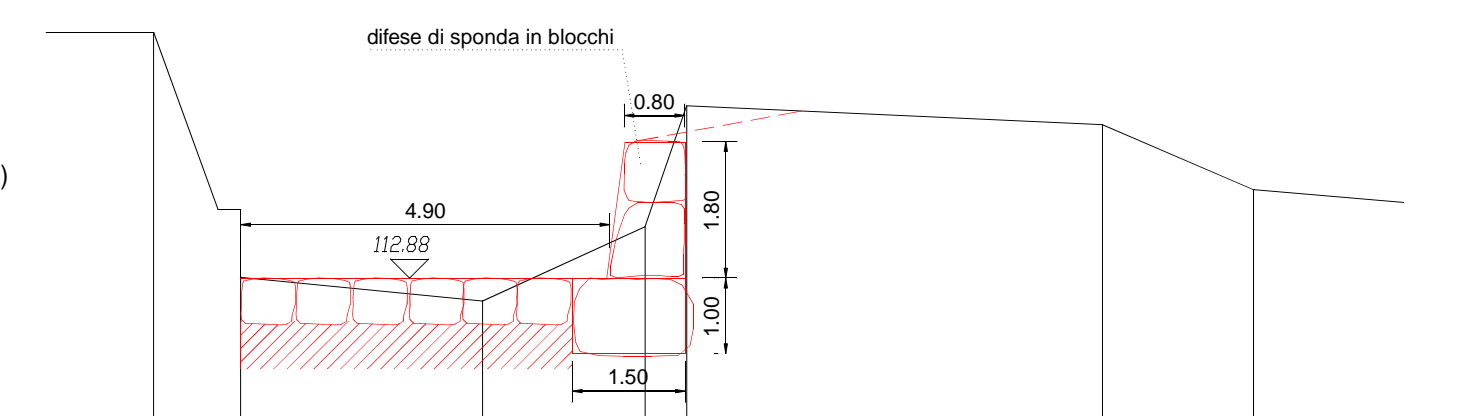
ELABORATO:

AESSE INGEGNERIA
Via Stazione n. 21 - 28883
GRAVELLONA TOCE (VB)
ing. Alberto Chiesa - ing Stefano Cerlini

documento firmato
(timbro e firma apposti su originale)

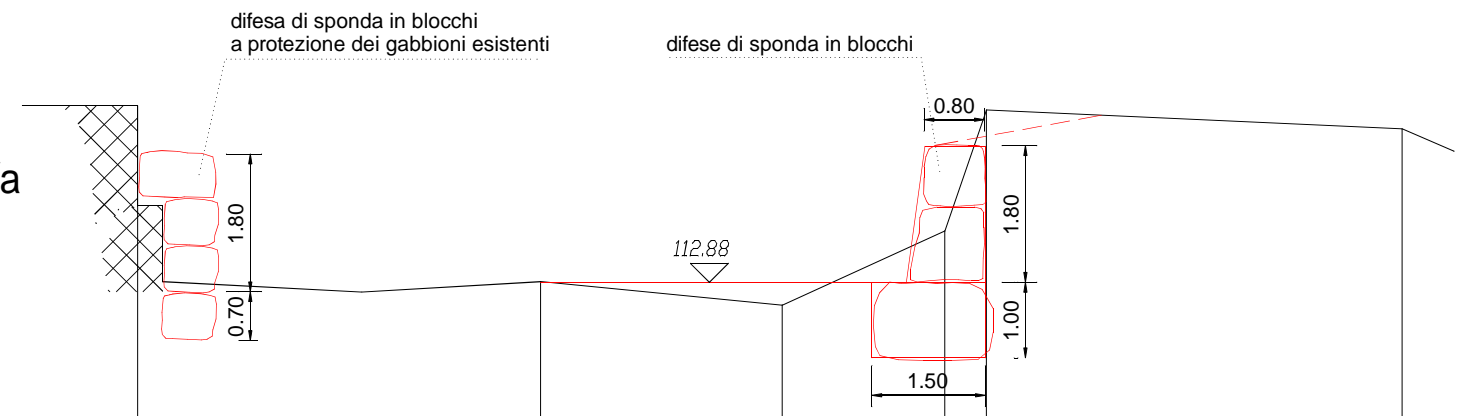
M.04

SEZIONE N. 38
(area scavo di sbancamento: 3,00 mq)
scala 1: 100



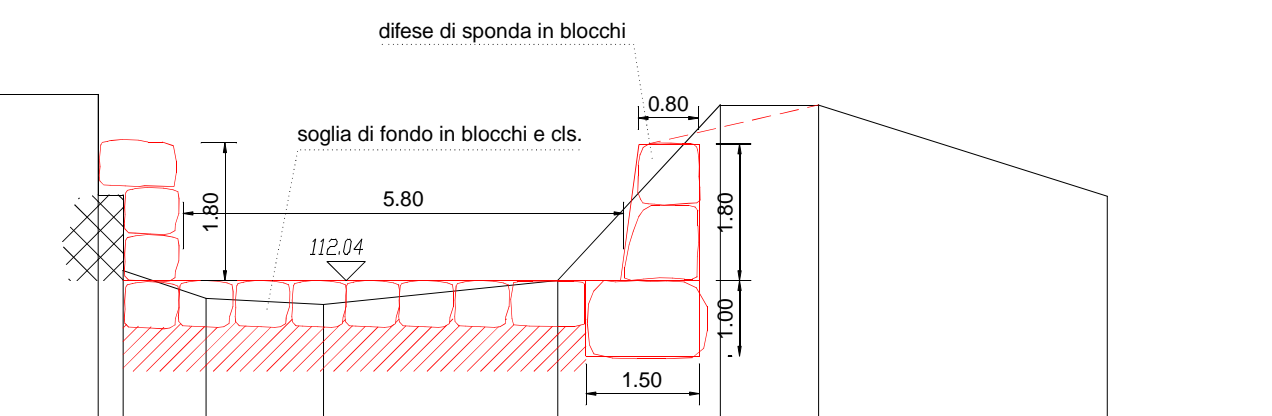
QUOTE TERRENO	116.12	113.78 112.88	112.57	113.55 115.15	114.90	114.04
DIST.PARZIALI TERRENO	1.15	3.20	2.15	0.55	5.50	2.00

SEZIONE N. 38/a
scala 1: 100



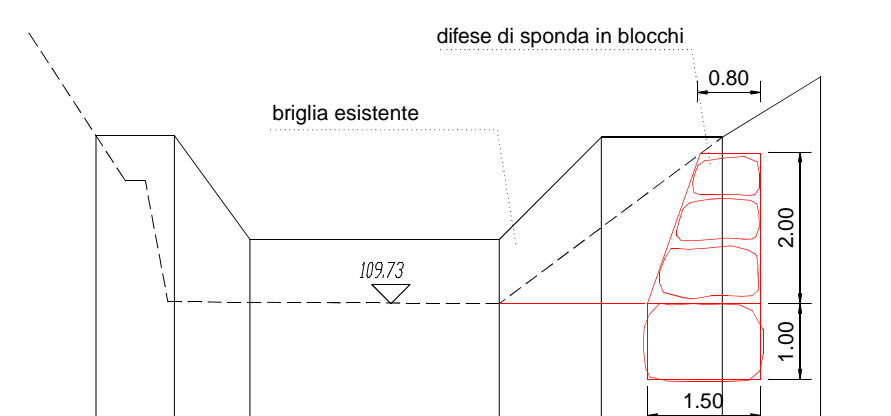
QUOTE TERRENO	112.88	112.88	112.57	113.55 115.15	114.90
DIST.PARZIALI TERRENO	1.15	3.20	2.15	0.55	5.50

SEZIONE N. 37
(area scavo di sbancamento: 3,70 mq)
scala 1: 100



QUOTE TERRENO	114.50 112.17	111.80	111.72	112.04	114.36	114.36	113.15
DIST.PARZIALI TERRENO	1.10	1.55	3.10	2.15	1.30	3.80	

SEZIONE N. 36
scala 1: 100



QUOTE TERRENO	111.95	111.95	110.58	110.58	111.93	111.93	112.73
DIST.PARZIALI TERRENO	1.00	1.00	3.30	1.35	1.60	1.30	